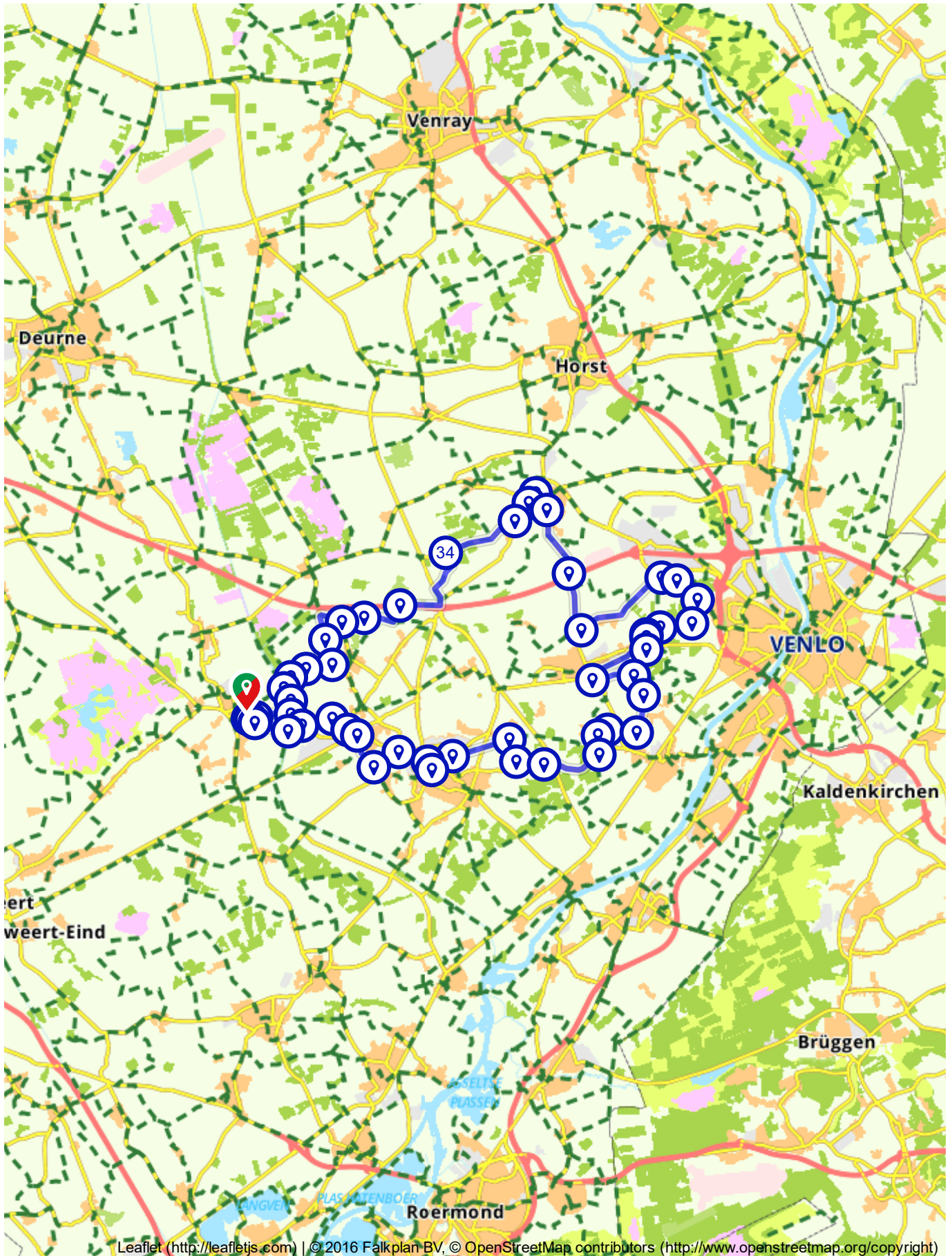


# Dubbroek Route

Nederland | Limburg | Meijel | 59,82 km (ongeveer 3:31 u) | Fietsroute 533248



#	Beschrijving	Afstand	Tijd
---	--------------	---------	------

Nederland | Limburg | Meijel | 59,82 km (ongeveer 3:31 u) | Fietsroute 533248

Aangeboden door

Ivo, Limburg (NL)
















Praktische informatie

Dichtstbijzijnde locaties

**P** Parkeerplaats centrum  
Alexanderhof  
5768BZ Peel en Maas

**P** Parkeerplaats  
Nederweerderdijk  
5768PD Peel en Maas




















## Routebeschrijving




















#	Beschrijving	Afstand	Tijd
	Alexanderplein 2, 5768BE, Meijel, Limburg, Nederland	0.00 km	0:00
	Blijf 52 m op Alexanderplein	0.05 km	0:00
	Ga rechtsaf en volg deze weg 5 m	0.06 km	0:00
	Ga een flauwe bocht rechtsaf en volg deze weg 34 m	0.09 km	0:00
	Ga rechtsaf de Pastpaedje op en volg deze weg 25 m	0.11 km	0:00
	Pastpaedje 4, 5768BD, Meijel, Limburg, Nederland	0.11 km	0:00
	Blijf 19 m op Pastpaedje	0.13 km	0:00
	Ga linksaf de Kerkveld op en volg deze weg 86 m	0.22 km	0:00
	Kerkveld, 5768BB, Meijel, Limburg, Nederland	0.22 km	0:00
	Blijf 132 m op Kerkveld	0.35 km	0:01
	Ga rechtsaf de Kapelkesweg op en volg deze weg 70 m	0.42 km	0:01
	Ga een scherpe bocht linksaf de Steegstraat op en volg deze weg 74 m	0.49 km	0:01
	Steegstraat 22, 5768AV, Meijel, Limburg, Nederland	0.49 km	0:01
	Blijf 981 m op Steegstraat	1.47 km	0:05
	Volg de weg 261 m	1.73 km	0:06



















Scan mij



















met de route.nl app en de route wordt geopend op je smartphone. Heb je de app nog niet? Ga dan naar: [www.route.nl/app/download](http://www.route.nl/app/download)







































#	Beschrijving	Afstand	Tijd
	Trinesweg 1, 5768RM, Meijel, Limburg, Nederland	1.73 km	0:06
	Volg de weg 348 m	2.08 km	0:08
	Ga een flauwe bocht rechtsaf en volg deze weg 157 m	2.24 km	0:09
	Ga een flauwe bocht rechtsaf en volg deze weg 116 m	2.35 km	0:10
	Heldensedijk 35, 5768RK, Meijel, Limburg, Nederland	2.35 km	0:10
	Volg de weg 447 m	2.80 km	0:17
	Vieruitersten 8, 5768RP, Meijel, Limburg, Nederland	2.80 km	0:17
	Volg de weg 485 m	3.28 km	0:24
	Kwakvors 9, 5985NH, Grashoek, Limburg, Nederland	3.28 km	0:24
	Volg de weg 374 m	3.66 km	0:30
	Ga een scherpe bocht rechtsaf en volg deze weg 134 m	3.79 km	0:31
	Ga een flauwe bocht linksaf en volg deze weg 229 m	4.02 km	0:31
	Ga rechtsaf de Kwakvors op en volg deze weg 163 m	4.18 km	0:32
	Kwakvors, 5985NH, Grashoek, Limburg, Nederland	4.18 km	0:32
	Blijf 367 m op Kwakvors	4.55 km	0:33
	Blijf 266 m op Ontginningsweg	4.81 km	0:34
	Ontginningsweg 17, 5985ND, Grashoek, Limburg, Nederland	4.81 km	0:34
	Blijf 975 m op Ontginningsweg	5.79 km	0:38
	Ga een scherpe bocht linksaf de Marisbaan op en volg deze weg 139 m	5.93 km	0:39

#	Beschrijving	Afstand	Tijd
	Marisbaan 26, 5985NA, Grashoek, Limburg, Nederland	5.93 km	0:39
	Blijf 246 m op Marisbaan	6.17 km	0:39
	Volg de weg 671 m	6.84 km	0:43
	N51.3677, E5.9274	6.84 km	0:43
	Volg de weg 832 m	7.68 km	0:47
	Ga rechtsaf de Belgenhoek op en volg deze weg 21 m	7.70 km	0:47
	Ga rechtsaf de Helenaveenseweg op en volg deze weg 794 m	8.49 km	0:50
	Ga een scherpe bocht linksaf de Keurven op en volg deze weg 146 m	8.64 km	0:50
	Keurven 6, 5985MB, Grashoek, Limburg, Nederland	8.64 km	0:50
	Blijf 401 m op Keurven	9.04 km	0:52
	Ga rechtsaf de Spiesberg op en volg deze weg 213 m	9.25 km	0:53
	Ga linksaf de Medeweg op en volg deze weg 264 m	9.51 km	0:54
	Medeweg 6, 5985MA, Grashoek, Limburg, Nederland	9.51 km	0:54
	Blijf 499 m op Medeweg	10.01 km	0:55
	Ga linksaf de Roomweg op en volg deze weg 718 m	10.73 km	0:58
	Ga een scherpe bocht linksaf de Venweg op en volg deze weg 621 m	11.35 km	1:00
	Blijf 250 m op Maasduinenweg	11.60 km	1:01
	Blijf 152 m op Medegebroekweg	11.75 km	1:02
	Medegebroekweg, 5993NA, Evertsoord, Limburg, Nederland	11.75 km	1:02




















#	Beschrijving	Afstand	Tijd
	Blijf 1.4 km op Medegebroekweg	13.14 km	1:07
	Ga linksaf de Midden Peelweg op en volg deze weg 235 m	13.38 km	1:08
	Ga een flauwe bocht rechtsaf en volg deze weg 2.0 km	15.34 km	1:15
	Ga rechtsaf de Helenaveenseweg op en volg deze weg 13 m	15.36 km	1:15
	34 (Helenaveenseweg, 5975MR, Sevenum, Limburg, Nederland)	15.36 km	1:15
	Blijf 2.2 km op Helenaveenseweg	17.58 km	1:22
	Ga linksaf de Steeghoek op en volg deze weg 313 m	17.90 km	1:23
	Ga linksaf de Steeg op en volg deze weg 200 m	18.10 km	1:24
	Steeg 33, 5975CD, Sevenum, Limburg, Nederland	18.10 km	1:24
	Blijf 757 m op Steeg	18.85 km	1:26
	Ga linksaf de Staarterstraat op en volg deze weg 145 m	19.00 km	1:27
	Staarterstraat 10, 5975BX, Sevenum, Limburg, Nederland	19.00 km	1:27
	Blijf 210 m op Staarterstraat	19.21 km	1:28
	Ga rechtsaf de Peperstraat op en volg deze weg 119 m	19.33 km	1:28
	Ga linksaf de Molenstraat op en volg deze weg 234 m	19.56 km	1:29
	Molenstraat 26, 5975AG, Sevenum, Limburg, Nederland	19.56 km	1:29
	Blijf 80 m op Molenstraat	19.64 km	1:29
	Ga rechtsaf de Molenveldweg op en volg deze weg 197 m	19.84 km	1:30




















#	Beschrijving	Afstand	Tijd
	Ga een flauwe bocht rechtsaf de Markt op en volg deze weg 221 m	20.06 km	1:30
	Blijf 92 m op Raadhuisstraat	20.15 km	1:31
	Blijf 35 m op Den Eigen	20.18 km	1:31
	Blijf 343 m op Maasbreeseweg	20.52 km	1:32
	Maasbreeseweg, 5975XA, Sevenum, Limburg, Nederland	20.52 km	1:32
	Blijf 2.4 km op Maasbreeseweg	22.88 km	1:40
	Blijf 75 m op Rozendaal	22.95 km	1:40
	Rozendaal, 5975PJ, Maasbree, Limburg, Nederland	22.95 km	1:40
	Blijf 2.1 km op Rozendaal	25.04 km	1:47
	Ga een scherpe bocht linksaf de Lange Heide op en volg deze weg 208 m	25.24 km	1:48
	Lange Heide 3, 5993PB, Maasbree, Limburg, Nederland	25.24 km	1:48
	Blijf 1.6 km op Lange Heide	26.81 km	1:54
	Ga een flauwe bocht linksaf de Schorweg op en volg deze weg 1.8 km	28.56 km	2:00
	Ga een flauwe bocht rechtsaf de Blerickseheiweg op en volg deze weg 135 m	28.69 km	2:01
	Blerickseheiweg, 5928LL, Venlo, Limburg, Nederland	28.69 km	2:01
	Blijf 435 m op Blerickseheiweg	29.13 km	2:02
	Ga rechtsaf de Geliskensdijkweg op en volg deze weg 201 m	29.33 km	2:03
	Geliskensdijkweg, 5928LJ, Venlo, Limburg, Nederland	29.33 km	2:03




















 <b>Beschrijving</b>	<b> Afstand</b>	<b> Tijd</b>
Geliskensdijkweg	km	
 Ga een scherpe bocht rechtsaf de Sitterskampweg op en volg deze weg 192 m	30.64 km	2:07
 Sitterskampweg 86, 5927NK, Venlo, Limburg, Nederland	30.64 km	2:07
 Blijf 926 m op Sitterskampweg	31.56 km	2:11
 Ga een scherpe bocht rechtsaf de Kockerseweg op en volg deze weg 95 m	31.66 km	2:11
 Kockerseweg, 5927PH, Venlo, Limburg, Nederland	31.66 km	2:11
 Blijf 524 m op Kockerseweg	32.18 km	2:13
 Blijf 678 m op Grote Achter Kockerseweg	32.86 km	2:16
 Grote Achter Kockerseweg, 5927PJ, Venlo, Limburg, Nederland	32.86 km	2:16
 Blijf 78 m op Grote Achter Kockerseweg	32.94 km	2:16
 Ga linksaf de Blokhutweg op en volg deze weg 90 m	33.03 km	2:16
 Volg de weg 282 m	33.31 km	2:17
 Ga een flauwe bocht linksaf de Rooth op en volg deze weg 130 m	33.44 km	2:18
 Rooth, 5993PE, Maasbree, Limburg, Nederland	33.44 km	2:18
 Blijf 367 m op Rooth	33.80 km	2:19
 Rooth, 5993PE, Maasbree, Limburg, Nederland	33.80 km	2:19
 Blijf 544 m op Rooth	34.35 km	2:21
 Ga een scherpe bocht rechtsaf en volg deze weg 345 m	34.69 km	2:23














#	Beschrijving	Afstand	Tijd
	Provincialeweg, 5993PE, Maasbree, Limburg, Nederland	34.69 km	2:23
	Volg de weg 2.4 km	37.05 km	2:30
	Ga een flauwe bocht rechtsaf de Zandberg op en volg deze weg 188 m	37.23 km	2:31
	Zandberg 6, 5993AA, Maasbree, Limburg, Nederland	37.23 km	2:31
	Blijf 94 m op Zandberg	37.33 km	2:31
	Ga linksaf de Houthei op en volg deze weg 587 m	37.91 km	2:33
	Ga een flauwe bocht rechtsaf de Hazenkampweg op en volg deze weg 660 m	38.57 km	2:36
	Ga een flauwe bocht linksaf de Dubbroek op en volg deze weg 146 m	38.72 km	2:37
	Dubbroek 5a, 5993PN, Maasbree, Limburg, Nederland	38.72 km	2:37
	Blijf 134 m op Dubbroek	38.85 km	2:37
	Ga een flauwe bocht linksaf de Aan de Steenoven op en volg deze weg 402 m	39.25 km	2:39
	Ga rechtsaf de Bongardweide op en volg deze weg 482 m	39.73 km	2:40
	Bongardweide, 5993PN, Baarlo, Limburg, Nederland	39.73 km	2:40
	Blijf 1.3 km op Bongardweide	41.03 km	2:45
	Ga rechtsaf de Soeterbeek op en volg deze weg 99 m	41.13 km	2:46
	Soeterbeek, 5991EH, Baarlo, Limburg, Nederland	41.13 km	2:46
	Blijf 711 m op Soeterbeek	41.84 km	2:48
	Ga rechtsaf de Zandberg op en volg deze weg 21 m	41.86 km	2:48



	Beschrijving	Afstand	Tijd
	Rinkesfort op en volg deze weg 389 m	km	
	Rinkesfort, 5991EG, Maasbree, Limburg, Nederland	42.25 km	2:50
	Blijf 401 m op Rinkesfort	42.65 km	2:51
	Ga linksaf de Breestraat op en volg deze weg 177 m	42.82 km	2:52
	Rinkesfort 20, 5993PV, Maasbree, Limburg, Nederland	42.82 km	2:52
	Blijf 730 m op Breestraat	43.55 km	2:55
	Ga rechtsaf de De Meeren op en volg deze weg 337 m	43.89 km	2:56
	De Meeren, 5993PV, Baarlo, Limburg, Nederland	43.89 km	2:56
	Blijf 1.8 km op De Meeren	45.70 km	3:02
	Blijf 318 m op Baarloseweg	46.02 km	3:03
	Baarloseweg 53A, 5988NP, Helden, Limburg, Nederland	46.02 km	3:03
	Blijf 988 m op Baarloseweg	47.01 km	3:06
	Ga rechtsaf en volg deze weg 97 m	47.11 km	3:07
	Baarloseweg 34, 5988NN, Helden, Limburg, Nederland	47.11 km	3:07
	Volg de weg 817 m	47.92 km	3:11
	Ga linksaf de Zandbergweg op en volg deze weg 148 m	48.07 km	3:11
	Zandberg 6, 5988NW, Helden, Limburg, Nederland	48.07 km	3:11
	Blijf 229 m op Zandbergweg	48.30 km	3:12
	Blijf 718 m op Zandberg	49.02 km	3:15

	Beschrijving	Afstand km	Tijd
	Ga linksaf de Beekstraat op en volg deze weg 134 m	50.14 km	3:19
	Beekstraat 69, 5981NV, Panningen, Limburg, Nederland	50.14 km	3:19
	Blijf 626 m op Beekstraat	50.76 km	3:21
	Ga een scherpe bocht rechtsaf de Ruijsstraat op en volg deze weg 59 m	50.82 km	3:21
	Ga een flauwe bocht linksaf de Raadhuisplein op en volg deze weg 149 m	50.97 km	3:22
	Blijf 143 m op Raadhuisstraat	51.11 km	3:22
	Ga rechtsaf de Patersstraat op en volg deze weg 46 m	51.16 km	3:22
	Patersstraat 17, 5981TP, Panningen, Limburg, Nederland	51.16 km	3:22
	Blijf 203 m op Patersstraat	51.36 km	3:23
	Ga een scherpe bocht rechtsaf de Kerkstraat op en volg deze weg 167 m	51.53 km	3:24
	Blijf 76 m op Schoolstraat	51.60 km	3:24
	Schoolstraat 7, 5981AH, Panningen, Limburg, Nederland	51.60 km	3:24
	Blijf 398 m op Schoolstraat	52.00 km	3:26
	Neem afslag 2 op de rotonde naar Steenstraat	52.55 km	3:28
	Ga linksaf en volg deze weg 68 m	52.62 km	3:28
	Ga linksaf de Steenstraat op en volg deze weg 90 m	52.71 km	3:29
	Ga linksaf de Heibloemseweg op en volg deze weg 105 m	52.81 km	3:29
	Heibloemseweg 6, 5981PH, Panningen, Limburg, Nederland	52.81 km	3:29

 <b>Beschrijving</b>	<b>Afstand</b>	<b>Tijd</b>
Heibloemseweg	km	
 Ga rechtsaf de Peelstraat op en volg deze weg 152 m	54.00 km	3:33
 Peelstraat 85, 5981PJ, Beringe, Limburg, Nederland	54.00 km	3:33
 Blijf 1.3 km op Peelstraat	55.26 km	3:38
 Ga linksaf de Kanaalstraat op en volg deze weg 65 m	55.33 km	3:38
 Kanaalstraat, 5986AE, Beringe, Limburg, Nederland	55.33 km	3:38
 Blijf 68 m op Kanaalstraat	55.40 km	3:38
 Neem afslag 1 op de rotonde naar Meijelseweg	55.53 km	3:39
 Ga rechtsaf de Kievit op en volg deze weg 191 m	55.72 km	3:39
 Kievit 3, 5986NG, Beringe, Limburg, Nederland	55.72 km	3:39
 Blijf 579 m op Kievit	56.30 km	3:42
 Ga linksaf de Hoevenstraat op en volg deze weg 281 m	56.58 km	3:43
 Hoevenstraat 13, 5986ND, Beringe, Limburg, Nederland	56.58 km	3:43
 Blijf 1.0 km op Hoevenstraat	57.60 km	3:46
 Ga rechtsaf de Meijelseweg op en volg deze weg 76 m	57.68 km	3:47
 Meijelseweg 72A, 5986NJ, Beringe, Limburg, Nederland	57.68 km	3:47
 Blijf 91 m op Meijelseweg	57.77 km	3:47
 Ga rechtsaf en volg deze weg 7 m	57.77 km	3:47
 Ga linksaf en volg deze weg 1.4 km	59.20 km	3:52

	<b>Beschrijving</b>	<b>Afstand</b>	<b>Tijd</b>
	neemt een bocht rechtsaf de Heldensedijk op en volg deze weg 109 m	km	
	Ga linksaf de Kapelkesweg op en volg deze weg 101 m	59.41 km	3:53
	Ga linksaf en volg deze weg 4 m	59.41 km	3:53
	Kapelkesweg, 5768BJ, Meijel, Limburg, Nederland	59.41 km	3:53
	Volg de weg 4 m	59.42 km	3:53
	Ga linksaf de Kapelkesweg op en volg deze weg 89 m	59.51 km	3:53
	Ga rechtsaf de Pastpaedje op en volg deze weg 149 m	59.65 km	3:53
	Pastpaedje 20, 5768BD, Meijel, Limburg, Nederland	59.65 km	3:53
	Blijf 78 m op Pastpaedje	59.73 km	3:54
	Ga rechtsaf en volg deze weg 34 m	59.77 km	3:54
	Ga een flauwe bocht linksaf en volg deze weg 5 m	59.77 km	3:54
	Ga linksaf de Alexanderplein op en volg deze weg 52 m	59.82 km	3:54
	Alexanderplein 2, 5768BE, Meijel, Limburg, Nederland	59.82 km	3:54

Route.nl wenst je veel fietsplezier.

Graag zien we je terug voor één van onze andere 63535 gratis routes op onze site!